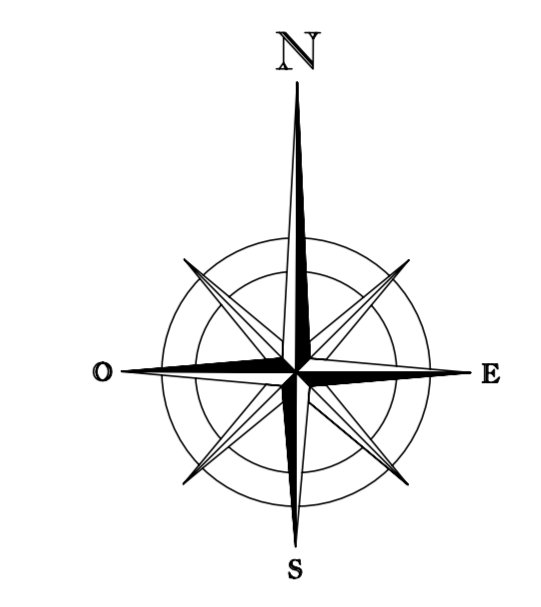
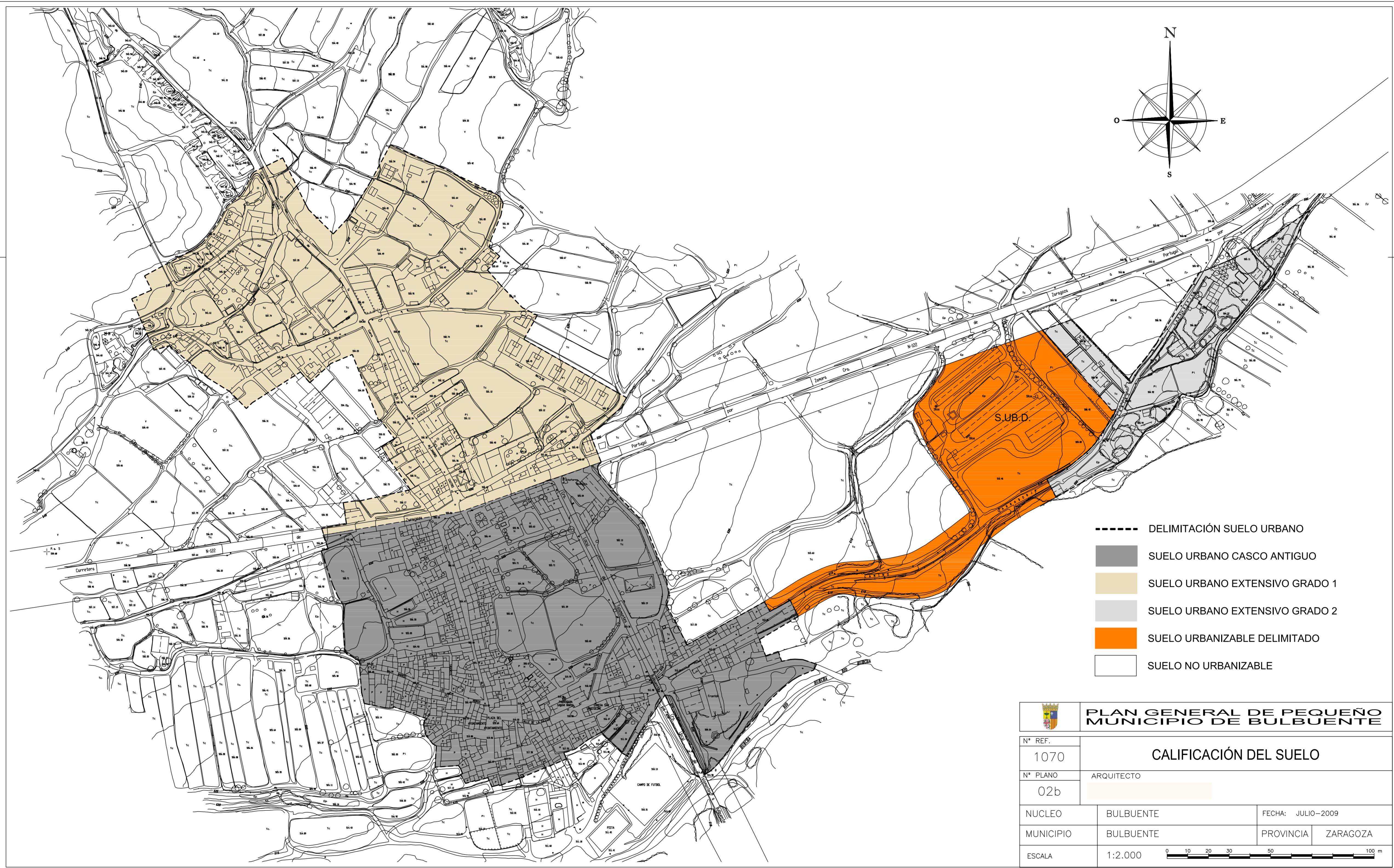



*El contenido de este documento ha sido sometido a un proceso de disociación de datos en cumplimiento de lo dispuesto en la Ley Orgánica 15/1999, de 13 de diciembre, de Protección de Datos de Carácter Personal.



- DELIMITACIÓN SUELO URBANO
- SUELO URBANO CASCO ANTIGUO
- SUELO URBANO EXTENSIVO GRADO 1
- SUELO URBANO EXTENSIVO GRADO 2
- SUELO URBANIZABLE DELIMITADO
- SUELO NO URBANIZABLE

 PLAN GENERAL DE PEQUEÑO MUNICIPIO DE BULBUENTE			
Nº REF.	CALIFICACIÓN DEL SUELO		
1070			
Nº PLANO	ARQUITECTO		
02b			
NUCLEO	BULBUENTE	FECHA: JULIO-2009	
MUNICIPIO	BULBUENTE	PROVINCIA	ZARAGOZA
ESCALA	1:2.000	